

ŘEZ PF 1 km 11.41000 1:200

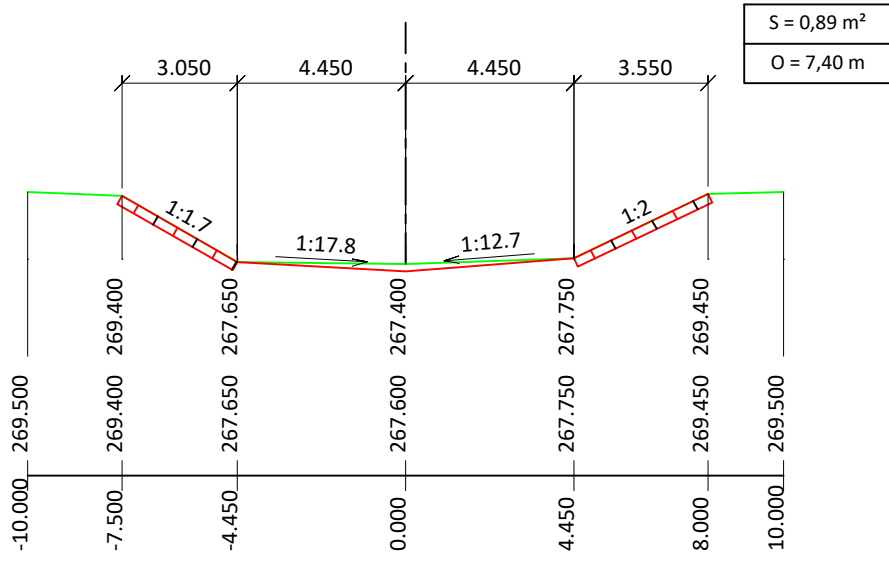
LEGENDA TYPŮ ČAR:

- LINIE TERÉNU
- LINIE UPRAV. TERÉNU
- LINIE DNA
- HLADINA

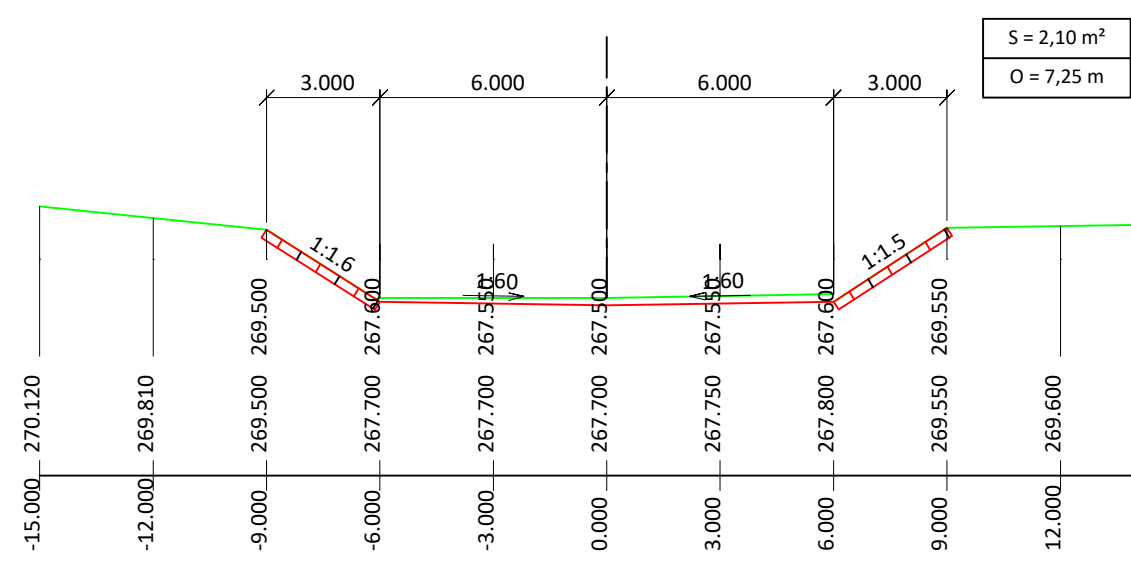
KÓTY NIVELETY DNA

KÓTY TERÉNU
SROVNÁVACÍ ROVINA: 262

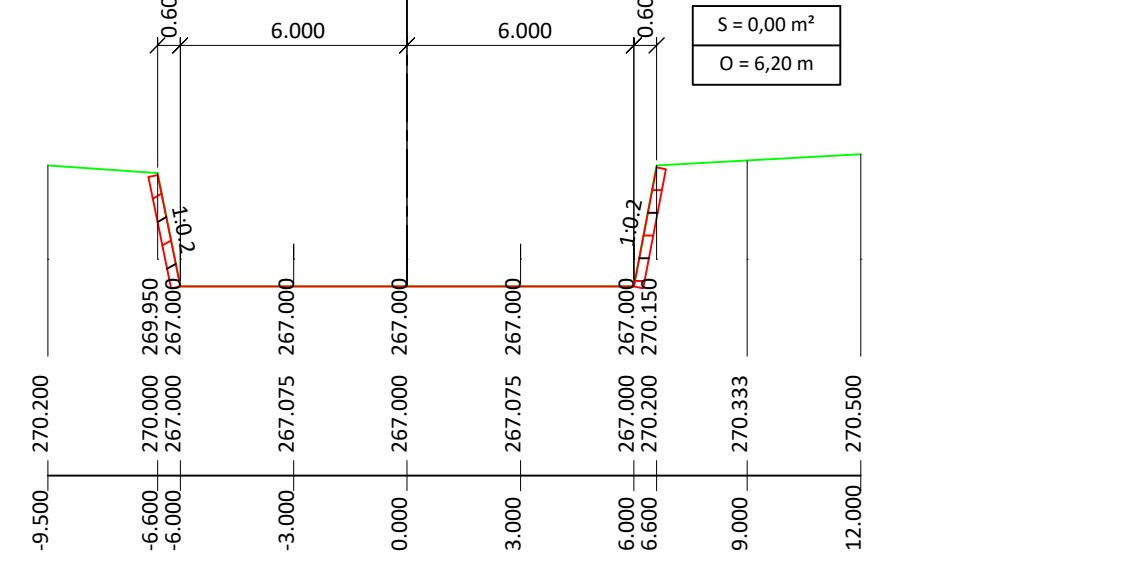
STANIČENÍ



ŘEZ PF 2 km 11.42400 1:200



ŘEZ PF 3 km 11.43500 1:200



ŘEZ PF 4 km 11.44600 1:200

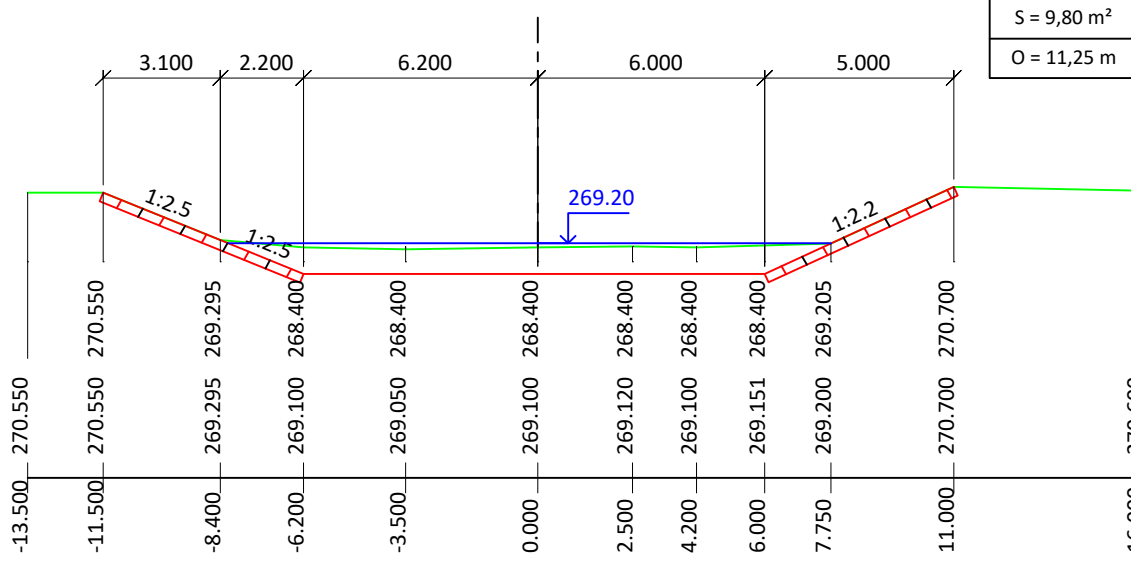
LEGENDA TYPŮ ČAR:

- LINIE TERÉNU
- LINIE UPRAV. TERÉNU
- LINIE DNA
- HLADINA

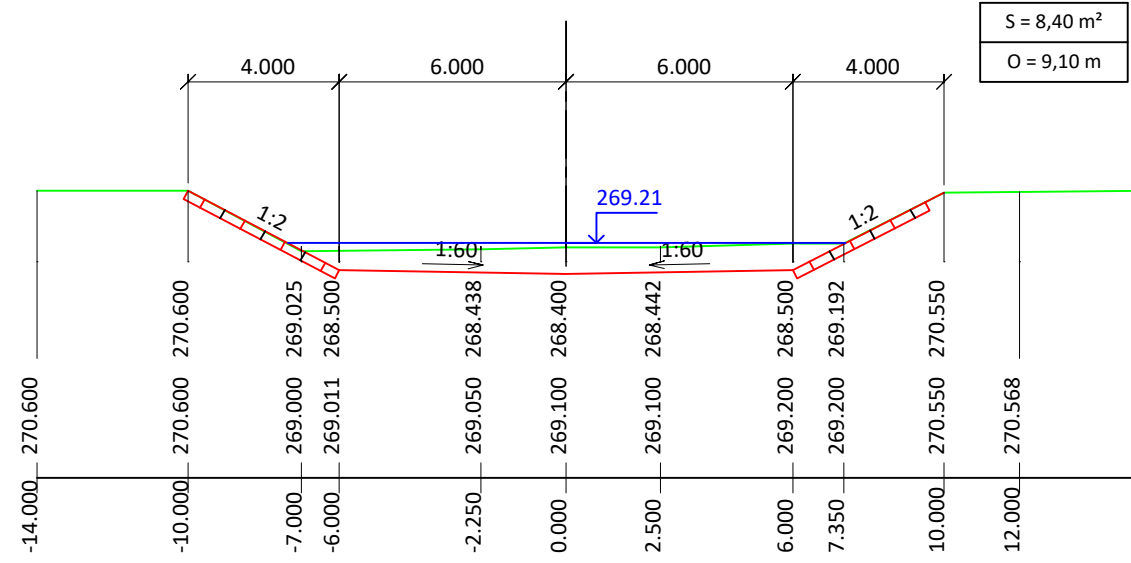
KÓTY NIVELETY DNA

KÓTY TERÉNU
SROVNÁVACÍ ROVINA: 262

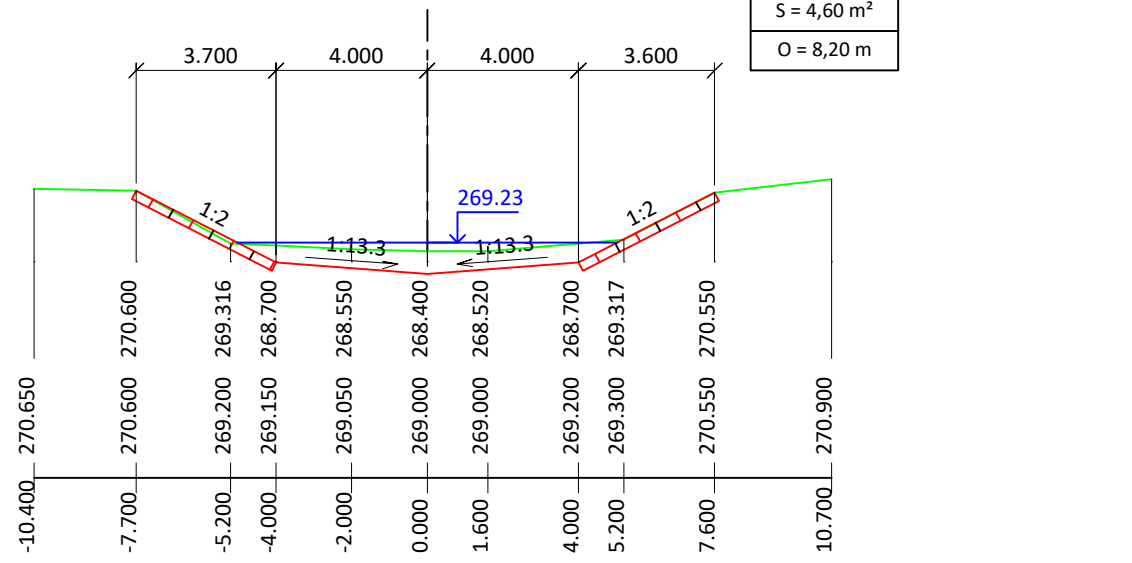
STANIČENÍ



ŘEZ PF 5 km 11.46000 1:200



ŘEZ PF 6 km 11.48500 1:200



ŘEZ PF 7 km 11.51000 1:200

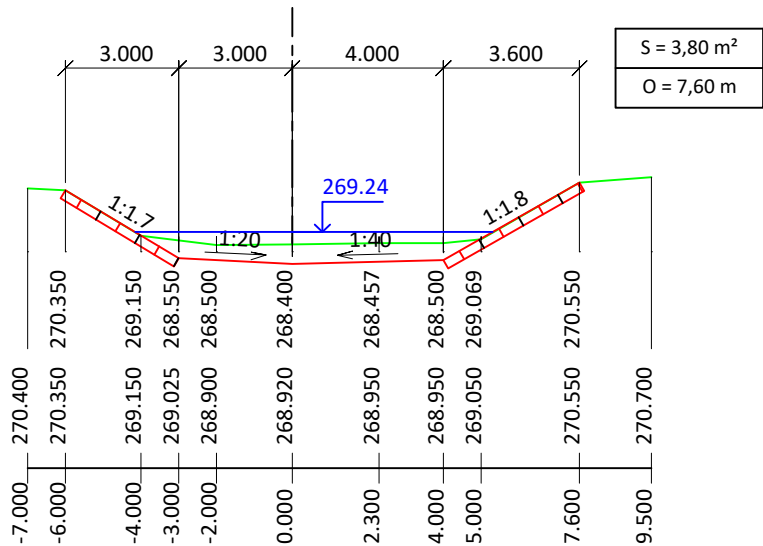
LEGENDA TYPŮ ČAR:

- LINIE TERÉNU
- LINIE UPRAV. TERÉNU
- LINIE DNA
- HLADINA

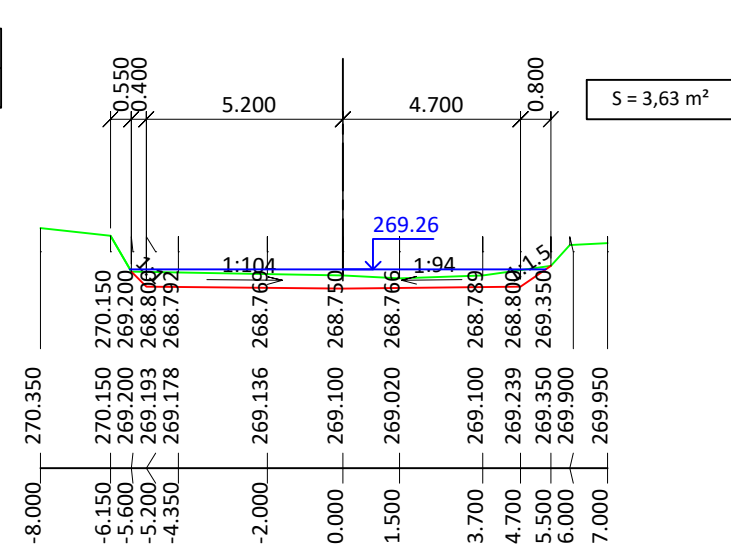
KÓTY NIVELETY DNA

KÓTY TERÉNU
SROVNÁVACÍ ROVINA: 262

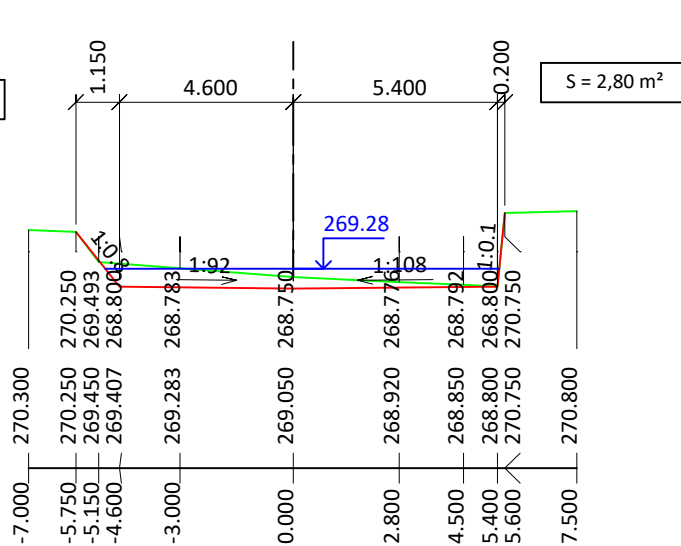
STANIČENÍ



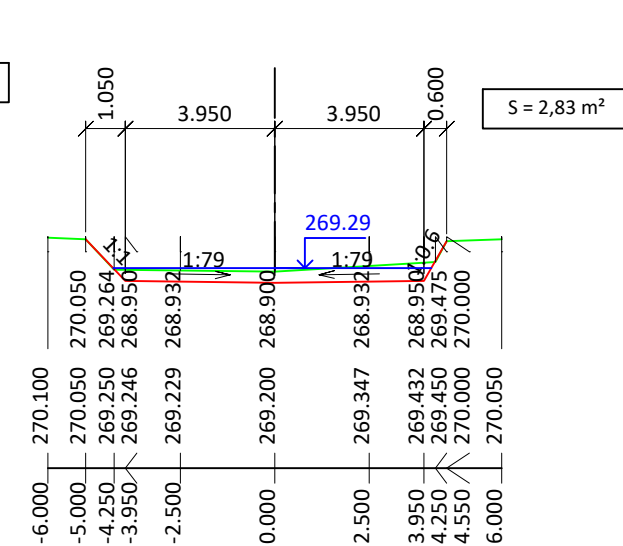
ŘEZ PF 8 km 11.53500 1:200



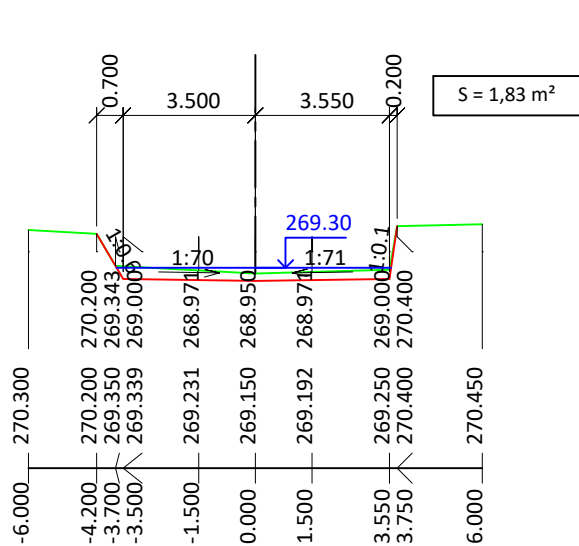
ŘEZ PF 9 km 11.56000 1:200



ŘEZ PF 10 km 11.58500 1:200



ŘEZ PF 11 km 11.60000 1:200



S = Plocha sedimentu [m²]			
O = Délka opravy dlažby [m]			
Zodpovědný projektant	Vypracoval	Technická kontrola	
Ing. Kamil Urbánek	Mariana Hulejová, DiS.	Stanislav Matucha	
Kraj: Pardubický		Obec s rozšířenou působností: Chrudim	
Stavebník: Povodí Labe, s.p., Víta Nejedlého 951/8, 500 03 Hradec Králové			
LEŽÁK, ZAJEČIČE, ODSTRANĚNÍ NÁNOSŮ Z NADJEZÍ Ř. KM 11,410 – 11,600		Stupeň	DSP + DPS
		Datum	Září 2018
		Zakázkové číslo	2018-083
		Formát	4 A4
PŘÍČNÉ ŘEZY		Měřítko:	Číslo přílohy:
		1:200	D.5